Charco " Juaniquín".

• INTRODUCCIÓN.

Está situado en el barrio de La Caleta de Interián a 150 metros del linde con el municipio de Garachico.

• CARACTERÍSTICAS.

Durante la bajamar es un pequeño bajío donde los vecinos cogen la carnada .Al subir la marea se convierte en una "piscina natural" de tamaño medio y poca profundidad. Tiene una zona de callados que conforma una pequeña playa.

• ACCESO.

Se accede al charco por medio de una rampa de piedra desde el paseo que recorre la costa del barrio.



Charco "El Cumplido".

• INTRODUCCIÓN.

Se llama así por la forma alargada que presenta.
Está situado en el barrio de La Caleta de Interián.

• CARACTERÍSTICAS.

Es adecuado para el baño, sobre todo, durante la pleamar, donde su parte más profunda no supera los 2 metros. En las inmediaciones se ha formado una explanada de roca volcánica que es utilizada como solárium.

• ACCESO.

Se accede por una rampa de piedra desde la calle "La Marina" que acaba a unos 20 metros del charco.

"Las Salinas".

En la franja costera que va desde el charco"El Cumplido" hasta "El Gomero", existen unas concavidades naturales sobre los pequeños roques y explanadas de roca volcánica. En esas oquedades se ubican las lajas o salinas domésticas, que se encuentran a unos 20 metros de la orilla del mar. Sus formas y dimensiones son variadas. Si la laja es honda no es necesario añadirle el murito bordeante, cuya finalidad es contener el agua de mar. No se les suele poner nombre, aunque las situadas entre los charcos de "Las Damas" y "El Cumplido" son conocidas como Las Lajas de Las Cruces. Entre ellas hay 2 que tienen nombre: La Caldera y La Llanada.

La mayor parte de las familias antiguamente poseian lajas de sal que se heredaban de madres a hijas o a nueras. Quienes no disponian de ellas podían conseguir la sal ayudando a otras, dándoles como recompensa una parte del producto, o trabajando las lajas a medias. Cuando alguien abandonaba las salinas propias, podían cogerlas otras mujeres.
El trabajo de la sal tradicionalmente ha sido algo propio de la mujer. Las niñas, desde los 8 años acompañaban a sus madres, realizándose esta labor siempre en grupo. Hoy en día se sigue viendo a las mujeres cargando sus cubos repletos de la sal que les regala el mar.



Charco " El Romancito".

• INTRODUCCIÓN.

Está situado a 80 metros hacia el noroeste del charco El Cumplido.

• CARACTERÍSTICAS.

Es un charco de forma ovalada con un diámetro aproximado de 4 metros. Su profundidad en el centro no llega a los 2 metros. Sólo es posible el baño en la bajamar ya que con la marea alta el charco prácticamente desaparece.

• ACCESO.

Se llega a él desde el mismo acceso que tiene el charco El Cumplido ó recorriendo la explanada volcánica para luego sortear pequeños charcos.



Charco de "Las Damas".

• INTRODUCCIÓN.

Se encuentra situado a unos 200 metros del charco El Romancito, recorriendo la explanada volcánica en dirección hacia Sibora justo debajo del polideportivo del colegio Las Salinas.

• CARACTERÍSTICAS.

Es un charco de poca profundidad, de unos 8 metros de diámetro. El baño es posible tanto con pleamar como con bajarmar.

• ACCESO.

Justo al lado de la entrada del polideportivo hay una escalera de piedra y cemento de pocos escalones que permite acceder a una zona de rocas que recorremos en dirección al mar hasta encontrarnos con el charco a unos 60 metros.

Charco "El Inglés".

• INTRODUCCIÓN.

Es uno de los charcos más visitados por sus óptimas condiciones de baño. Está situado junto a la carrtera de Los Silos a La Caleta por la ribera del mar, a unos 150 metros del colegio Las Salinas. El origen de su nombre es la visita de las familias de la compañía inglesa, que a finales del siglo XIX y principios del XX, explotaron la máquina de azúcar, que desde el mismo charco se divisa.

• CARACTERÍSTICAS.

Es posible el baño en cualquier marea, aunque en bajamar la altura no supera el metro y medio. Tiene una zona de callados para tomar el sol.

• ACCESO.

Posee un buen acceso por una escalera de piedra que llega a la zona de callados. Desde allí se continua hasta el charco atravesando una zona de rocas.



"El Gomero".

• INTRODUCCIÓN.

Se sitúa en la desembocadura del barranco de Las Guardias, entre el Charco El Inglés y la Máquina de azúcar. En los textos antiguos y en las cartas náuticas aparece como playa pero en los últimos tiempos también se le suele llamar charco.

• CARACTERÍSTICAS.

Tiene una parte de playa y otra de charco. La mejor manera de entrar en el agua es llegando a un saliente de roca volcánica en forma de explanada.

• ACCESO.

El acceso se realiza a través de unas pequeñas escaleras de piedra junto a la carretera entre Los Silos y La Caleta de Interián.

"Máquina de Azúcar".

Su alta chimenea, visible desde cualquier parte de la Isla Baja, se ha convertido en un emblema de Los Silos. Por sus valores paisajísticos y su sugestiva estampa junto al mar, asentada sobre un pronunciado saliente litoral junto al antiguo camino costero que conduce desde La Caleta de Interián hasta Sibora, constituye uno de los ejemplos más interesantes de la arquitectura industrial de Tenerife de finales del siglo XIX.

Data de 1889-1890, y fue construida, dentro de la Hacienda de Daute, por la firma The Ycod & Daute Estate Company Limited, casa de comercio, establecida en la ciudad de Manchester bajo la razón social de Lathbury y Compañía, que instaló por las mismas fechas (1890) una fábrica similar entre los municipios de Guía y Galdar, en la isla de Gran Canaria.

Erigida sobre unas antiguas salinas, en su origen constaba de dos amplias naves, con tejado a dos aguas, dispuestas perpendicularmente; una chimenea troncopiramidal, fabricada con piedra molinera en sus dos tercios inferiores y tosca amarilla en el último; una casa de medianeros; un estanque accesorio.

Junto a ella se hallaba el muelle de Daute, del que aún hay restos, desembarcadero de mampostería construido por la misma compañía para las operaciones relacionadas con la industria de la caña dulce.
Superada la crisis posterior a la primera guerra mundial, el plátano reemplazó definitivamente a la caña dulce, por lo que desapareció la máquina azucarera, trasladándola a Portugal . El edificio y su muelle anexo fueron reutilizados para empaquetado de la fruta y exportación de bultos, función que sigue cumpliendo en la actualidad.

"Caseta del Telégrafo".

El año 1883 ha de permanecer siempre, de modo grato, en la memoria de los vecinos de la comarca por haberse conseguido entonces una mejora sustancial en las comunicaciones, gracias a la instalación del telégrafo en nuestras islas. La noticia de la unión, a través de cable submarino, entre Canarias y Cádiz, llenó de satisfacción a los canarios en general y a los tinerfeños en particular, puesto que fue Tenerife la isla escogida.

Fue una segunda conexión, también por cable submarino, la que afectaba a las tierras de Daute, puesto que se propuso conectar a la isla de La Palma con la de Tenerife, desde la costa de municipio.

En noviembre de 1883 llegaron a la comarca técnicos de la compañia "India Rubber Gutta Percha Coy Silver town London", al frente de las cuales venía Mr. Grey, personaje al que se había encomendado la dirección de los trabajos precisos para el tendido del cable submarino. El material que las técnicas precisaban para el comienzo de las tareas viajaba en el buque " Internacional ".
Para conseguir la conexión jugaron un importante papel el entonces alcalde de Garachico, don Esteban de Ponte Benítez de Lugo y el diputado a Cortes don Feliciano Pérez Zamora.

Después de una serie de vicisitudes, el amarre se llevó a efecto en la playa de Daute, en una edificación minúscula, conocida como "Caseta del Cable" ó "Caseta del Telégrafo".

Las primeras oficinas de la estación telegráfica se instalaron, de modo provisional, en unas dependencias del viejo convento franciscano de Garachico y que fueron servidas, en sus primeros pasos, por un oficial inglés, Mr. Windon, y otro español, don Eugenio Esteban Díez.



Playa de "Agua Dulce".

• INTRODUCCIÓN.

Su nombre se debe a un antiguo manantial que brotaba de las rocas del pequeño acantilado que se encuentra cerca de la playa.

• CARACTERÍSTICAS.

Aparentemente es una playa de rocas, que como es frecuente en las islas,esconde bajo sus aguas una enorme llanura de arena.
En septiembre, el buen estado de la mar y las fuertes mareas hacen que esta playa muestre sus mejores encantos dejando a la vista y deleite de todos los vecinos y visitantes la arena que permanece oculta durante el resto del año.

• ACCESO.

Se encuentra junto al camino de la Los Silos a La Caleta por la ribera del mar, entre el antiguo ingenio y el edificio Sibora. Su acceso es a través de escaleras.



"Horno de Cal".

Junto a El Puertito se encuentran los restos, bien conservados, de dos hornos destinados, en épocas pasadas, a la fabricación de cal para uso agrícola y como material de construcción. El más antiguo data del siglo XIX, según fuente oral. El otro lleva impresa la fecha de 1931. Se trata de una edificación sencilla, de piedra, con sus respectivos huecos de salida del humo de las fogatas que se hacían para la quema de las piedras de cal.

Estas piedras de cal, que eran la materia prima, se transportaba por barco desde Gran Tarajal (Fuerteventura), siendo descargada en lanchas desde la zona conocida como La Burrera, por el muelle de Daute, e incluso por el de Garachico. Estos hornos, según manifestación de D. Fernando Hernández, funcionaron hasta los años sesenta, época en la que se generalizó el uso del cemento, quedando la cal en segundo plano.

"El Puertito".

El Puertito se encuentra ubicado en la costa de la Villa, entre el complejo de las Piscinas Municipales y el edificio Daute. Cuenta con una zona donde están ubicados los barcos de pesca, y con varios cuartos destinados al almacenamiento de material pesquero.

Estas embarcaciones se hacen a la mar por una pequeña entrada adaptada con una rampa donde las olas no rompen gracias al nuevo dique construido. Realmente el Puertito es una pequeña playa de rocas por la que se puede acceder con una embarcación de forma manual, es decir, únicamente ayudados de un cabrestante y la fuerza y maña de las manos.

Hoy en día, casi no queda ningún pescador profesional que utilice el barco como medio de vida en la zona. Aún así se conservan numerosos barcos que siguen "respirando" la brisa marina y rompiendo las olas del mar con su casco, siempre y cuando las condiciones meteorológicas lo permiten.



Charco de "La Araña".

• INTRODUCCIÓN.

Situado justo al lado del Complejo Turístico de las Piscinas Municipales.

• CARACTERÍSTICAS.

Este espacio natural consta de una playa de callados y un charco conocido como Charco de la Araña, aunque actualmente esta denominación hace referencia también a la playa. Su nombre es debido a la gran cantidad de cangrejos araña que se encontraban en este lugar.

• ACCESO.

Bordeando esta zona, en 2008 se construyó un paseo en el que muchas personas disfrutan de actividades de ocio y tiempo libre. Todo ello acompañado de la brisa marina y de la magnífica estampa de un esqueleto natural de ballena (Rorcual Boreal), enmarcado en el proyecto denominado "Esculturas de la Naturaleza" en el que se rinde homenaje a los océanos y a los cetáceos de Canarias.

Charco de "Los Chochos".

• INTRODUCCIÓN.

Su nombre es debido a que en ese charco se llevaban los chochos (altramuces) a endulzar.

• CARACTERÍSTICAS.

Pequeña oquedad en forma de circulo. Durante la pleamar se queda cubierto. Tiene una profundidad máxima de 1,80 metros y su diámetro es aproximadamente de 4 metros. Se ha habilitado una pequeña zona para tomar el sol. Tiene unas buenas condiciones de baño, siendo muy recomendable en pleamar.

• ACCESO.

Está acondicionado con una escalera de piedra, situado a unos pocos metros del charco de La Araña.



" El Bufadero".

• INTRODUCCIÓN.

Situado a medio camino entre el charco Los Chochos y el charco Don Gabino.

• CARACTERÍSTICAS.

Los tertulianos de Nava, al recorrer la costa, el día 26 de Julio de 1765, quedan asombrados por lo que denominan el "Bufadero de Los Silos" provocado por la fuerza del mar al chocar con una cavidad subterránea y expulsar el agua fuertemente hacia arriba.

• ACCESO.

Se encuentra cercano al camino de tierra que discurre desde Sibora hacia el faro de Buenavista, teniendo que caminar entre piedras para llegar hasta su ubicación exacta.

Charco "Don Gabino".

• INTRODUCCIÓN.

Su nombre se debe a que Don Gabino Dorta, antiguo propietario de fincas en Los Silos y presidente del Casino, lo acondicionó para el baño.

• CARACTERÍSTICAS.

El mar entra por uno de sus extremos. Tiene una profundidad máxima de 2 metros y una longitud aproximada de 10 metros. Recientemente se ha habilitado una zona para poder tomar el sol. Con unas condiciones de baño buenas y un agua cristalina, hacen de este charco una buena zona de ocio. Cabe destacar la conveniencia de no acercarse al extremo por el que entra el agua por su fuerza de corriente.

• ACCESO.

Se accede mediante una escalera de piedra y un pavimento de piedra que rodea el charco, facilitándose así el uso de este espacio natural.

Charco "Los Topos".

• INTRODUCCIÓN.

Está situado en la costa del Barrio de San Bernardo a 200 metros de El Charco Don Gabino.

• CARACTERÍSTICAS.

Su baño es recomendable en pleamar, pues es cuando consigue una profundidad adecuada.
En él se puede realizar también el deporte de pesca a caña.

• ACCESO.

Se accede a él mediante un pequeño camino acondicionado para su uso.

"Casado".

• INTRODUCCIÓN.

Está situado en la costa del Barrio de San Bernardo, a 500 metros del Charco de Los Topos.

• CARACTERÍSTICAS.

Su baño es recomendable tanto en pleamar, como en bajamar, ya que además del pequeño charco, cuenta con una playa más amplia.

• ACCESO.

Posee un pequeño aparcamiento. El acceso al charco se realiza a través de un camino acondicionado para su uso.

Los Silos Natural

Trabajo realizado por el Taller de Empleo **"Los Silos Natural" 2011**